

Одобрил:

/име, фамилия и подпис:/

дата: Г.,

№ и дата на удостоверение за упражняване на
лесовъдска практика: /

Утвърдил:

/име, фамилия/, подпис:

/попълва се само в случаите на чл. 53, ал. 4 от НСГ/

дата: Г.,

№ и дата на удостоверение за упражняване на
лесовъдска практика: /**ТЕХНОЛОГИЧЕН ПЛАН №**

За добив на дървесина от отдел "434" подотдел "в"

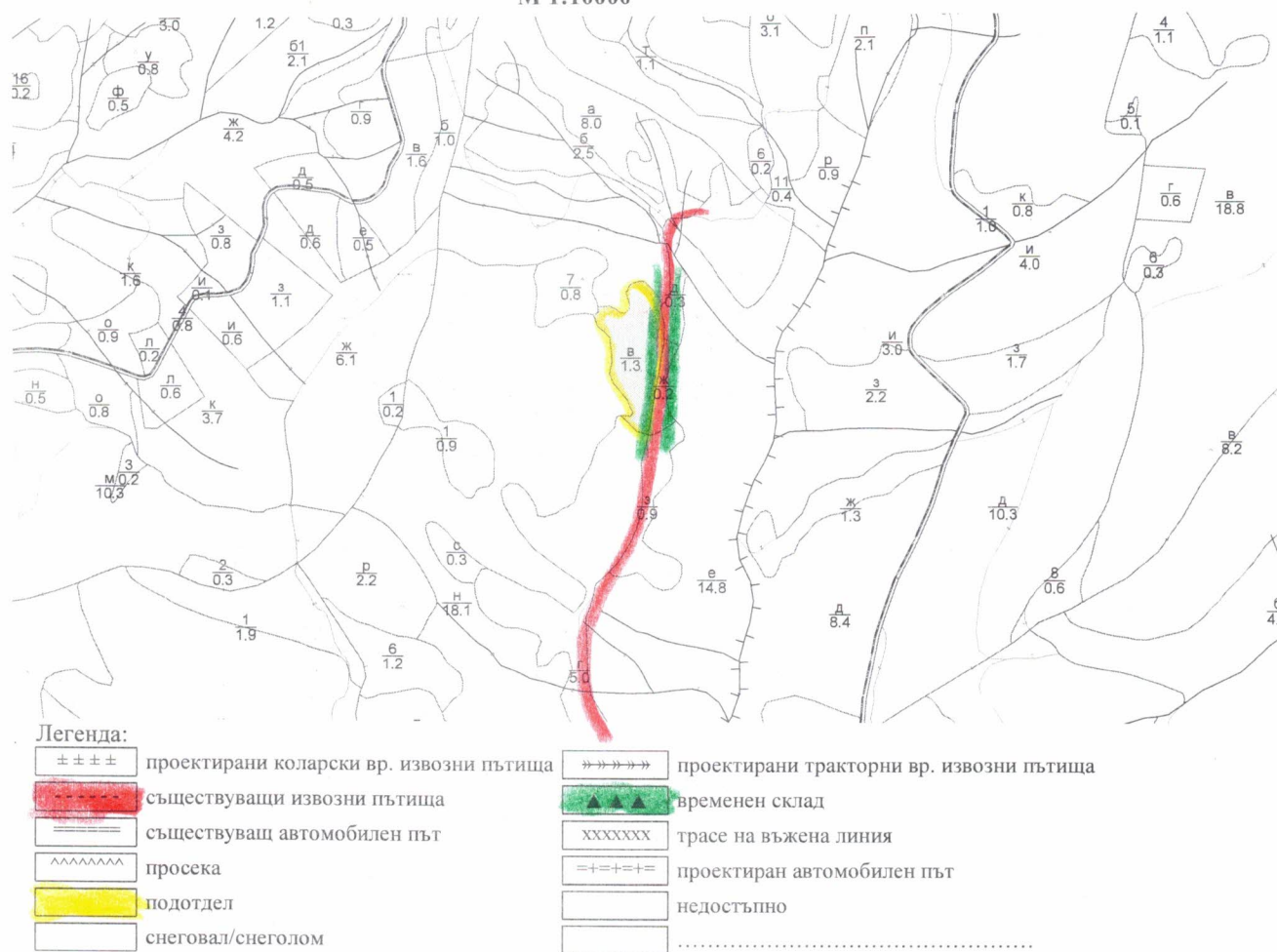
На ТП ДГС/ДЛС/УОГС /попълва се само за държавни гори/

Община Столична; Землище гр. София;

имот с (кадастрален идентификатор/КВС) № , /попълва се само за недържавни гори/

I. Схема за добива на дървесина от насаждението

М 1:10000



На схемата задължително се нанасят контурите на насаждението/имота, съществуващите и проектирани временни горски пътища, просеките, просеките за въжени линии, извозни пътища, временни складове както и връзката им със съществуващата автомобилна пътна мрежа.

II. Технологични указания и параметри на технологичната инфраструктура

- Дървесината в насаждението да се добива при спазване на технологичната схема по т. I
- Сечта ще се извършва с (моторен трион, ръчно, машини; кастренето на отсечените стъбла се извършва: в сечище, на временен склад) БМТ

3. Извозът от сечището до временните складове ще се осъществява с жива теглителна сила и/или специализирана горска техника
на дълги/къси секции, сортименти, чипс и др.; с влачене по терена, изцяло натоварени
4. Проектирани нови горски автомобилни пътища съгласно Наредба 5 за строителството в горските територии без промяна на предназначението им: дължинам. широчинам
5. Изграждане/ремонт на временни извозни горски пътища (вярното се подчертава):
5.1. Тракторни допустимо разстояние между тяхм (не по-малко от 40 м), дължинам, широчина 4 м.
5.2. Коларски - разстояние между тях.....м (не по-малко от 40 м), дължинам, широчина ... м
6. Просеки за въжени линии: бр.
допустимо разстояние между просеките м., дължина м., широчина м.
7. Направа на просекибр.
допустимо разстояние между тяхм., дължинам., широчина м.
8. Изграждане на нови временни складове (бр., площ в ха)
9. Мерки за опазване на оставащите на корен дървета, подраста, младияк и почвата
10. Начини на почистване на сечището - Събиране на отпадъците на купчини в сечището.....
11. Материалите ще се извозят до временен склад.....
когато мястото на временния склад няма данни, позволяващи точното му определяне или попада извън мащаба на схемата по т. I, се посочват географските му координати в градуси, минути и секунди.
12. Средно извозно разстояние 100 м......;
13. Други указания:
- Да се изнасят битовите отпадъци от сечището извън горските територии на определените за това места.
14. Всички операции по подготвителните и основните работи да се извършват съгласно изискванията на Правилника за здравословни и безопасни условия на труд в горите и правилата за противопожарна безопасност в горите.

Известно ми е, че за посочени или попълнени неверни данни в настоящия документ нося наказателна отговорност по реда на Глава девета от Наказателния кодекс,

Изготвил: Цветан Борисов /подпис, име и фамилия/

дата: 11.05.26 г.,

Място на издаване Чл. 60 фпм

№ и дата на удостоверение за упражняване на лесовъдска практика: 6306/26.03.12г.

ЗАПОЗНАТ с технологичния план: /попълва се след издаването на разрешителното за сеч/

Лицето по чл. 108, ал. 2 от ЗГ, на което е издадено разрешително за сеч №

/трите имена, подпис, дата - /

№ и дата на удостоверение за упражняване на лесовъдска практика: /

Одобрил:

Утвърдил:

/име, фамилия и подпис/:

/име, фамилия/, подпис:

дата: Г.,

дата: Г.,

№ и дата на удостоверението за упражняване на лесовъдска практика: /

№ и дата на удостоверението за упражняване на лесовъдска практика: /

ТЕХНОЛОГИЧЕН ПЛАН №

За добив на дървесина от отдел "436" подотдел "л"

На ТП ДГС/ДЛС/УОГС /попълва се само за държавни гори/

Община Столична; Землище гр. София;

имот с (кадастрален идентификатор/КВС) № , /попълва се само за недържавни гори/

I. Схема за добива на дървесина от насаждението

М 1:10000

**Легенда:**

± ± ± ±	проектирани коларски вр. извозни пътища	» » » »	проектирани тракторни вр. извозни пътища
	съществуващи извозни пътища		временен склад
	съществуващ автомобилен път	xxxxxxx	трасе на въжена линия
	просека	==+==+==	проектиран автомобилен път
	подотдел		недостъпно
	снеговал/снеголом		

На схемата задължително се нанасят контурите на насаждението/имота, съществуващите и проектирани временни горски пътища, просеките, просеките за въжени линии, извозни пътища, временни складове както и връзката им със съществуващата автомобилна пътна мрежа.

II. Технологични указания и параметри на технологичната инфраструктура

1. Дървесината в насаждението да се добива при спазване на технологичната схема по т. I

2. Сечта ще се извършва с (моторен трион, ръчно, машини; кастренето на отсечените стъбла се извършва: в сечище, на временен склад) БМТ

3. Извозът от сечището до временните складове ще се осъществява с жива теглителна сила и/или специализирана горска техника
на дълги/къси секции, сортименти, чипс и др.; с влачене по терена, изцяло натоварен)
4. Проектирани нови горски автомобилни пътища съгласно Наредба 5 за строителството в горските територии без промяна на предназначението им: дължинам. широчинам
5. Изграждане/ремонт на временни извозни горски пътища (вярното се подчертава):
5.1. Тракторни допустимо разстояние между тяхм (не по-малко от 40 м), дължинам, широчина 4 м.
5.2. Коларски - разстояние между тях.....м (не по-малко от 40 м), дължинам, широчина ... м
6. Просеки за въжени линии: бр.
допустимо разстояние между просеките м., дължина м., широчина м.
7. Направа на просекибр.
допустимо разстояние между тяхм., дължинам., широчина м.
8. Изграждане на нови временни складове (бр., площ в ха)
9. Мерки за опазване на оставащите на корен дървета, подраства, младиянка и почвата
10. Начини на почистване на сечището - Разхвърляне на отпадъците по цялата площ.....
11. Материалите ще се извозят до временен склад.....
когато мястото на временния склад няма данни, позволяващи точното му определяне или попада извън мащаба на схемата по т. I, се посочват географските му координати в градуси, минути и секунди.
12. Средно извозно разстояние 100м;
13. Други указания:
- Да се изнасят битовите отпадъци от сечището извън горските територии на определените за това места.
14. Всички операции по подготвителните и основните работи да се извършват съгласно изискванията на Правилника за здравословни и безопасни условия на труд в горите и правилата за противопожарна безопасност в горите.

Известно ми е, че за посочени или попълнени неверни данни в настоящия документ нося наказателна отговорност по реда на Глава девета от Наказателния кодекс,

Изготвил: И. Ветан Горниов /подпис, име и фамилия/

дата: 11.05.2026 г.,

Място на издаване г. София

№ и дата на удостоверение за упражняване на лесовъдска практика: 6306/26.03.2022г.

ЗАПОЗНАТ с технологичния план: /попълва се след издаването на разрешителното за сеч/

Лицето по чл. 108, ал. 2 от ЗГ, на което е издадено разрешително за сеч №

/ трите имена, подпис, дата - /

№ и дата на удостоверение за упражняване на лесовъдска практика: /

Одобрил:

Утвърдил:

/име, фамилия и подпис:/

/име, фамилия/, подпис:

дата:

/попълва се само в случаите на чл. 53, ал. 4 от НСГ/

№ и дата на удостоверението за упражняване на лесовъдска практика: /

дата:

№ и дата на удостоверението за упражняване на лесовъдска практика: /

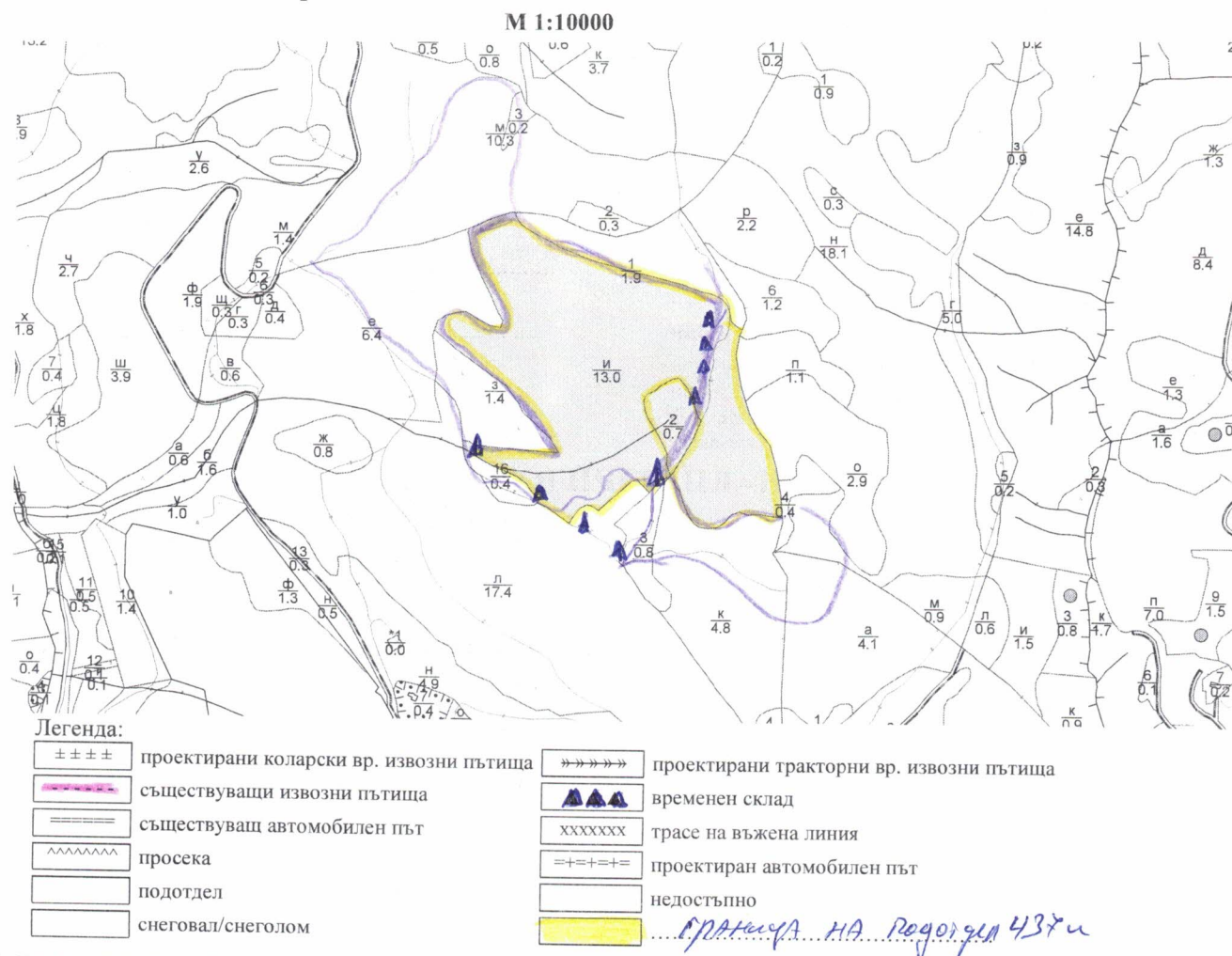
ТЕХНОЛОГИЧЕН ПЛАН №

За добив на дървесина от отдел "437" подотдел "и"

На ТП ДГС/ДЛС/УОГС /попълва се само за държавни гори/

Община Столична; Землище гр. София;

имот с (кадастрален идентификатор/КВС) № , /попълва се само за недържавни гори/

I. Схема за добива на дървесина от насаждението

На схемата задължително се нанасят контурите на насаждението/имота, съществуващите и проектирани временни горски пътища, просеките, просеките за въжени линии, извозни пътища, временни складове както и връзката им със съществуващата автомобилна пътна мрежа.

II. Характеристика на насаждението

1. Вид на сечта: Пробирка

/ интензивност: 10 %

Втори вид сеч:

/ интензивност:%;

2. Площ на подотдела: 13 ха Размер на сечището: 9.5 ха

3. Състав по план/програма: Бял бор - 8, Черен бор - 2, Бреза - 0, Благун - 0, Зимен дъб - 0, действителен:

4. Запас на 1 ха: с клони 251 куб.м/ха, без клони 221 куб. м/ха;

5. Среден наклон на терена: 23 градуса;

6. Очакван добив от маркираната дървесина: 443 лежаща маса, куб.м.

дърв. вид категория	Бял бор - култури	Черен бор - култури	Благун - издънкови	Цер - из- дънкови		дърв. вид категория	Бял бор - култури	Черен бор - култури	Благун - из- дънкови	Цер - из- дънкови			
едра	48	33				дребна	1	1				вър- шина	12
средна	69	61				дърва	135	92	1	2			

7. Наличие и характеристика на подраства преди сечта (състав, възраст, средна височина, % на покритие)

8. Средно извозно разстояние 4000;

9. Други характеристики на насаждението (токовица, сватбовица, надлесни дървета, сервитути, защитени територии, Натура 2000, защитени видове описани в доклада за гори с висока консервационна стойност, мъртва дървесина, вододайна зона, биологично разнообразие и др.)

ВКС 2, ВКС 4.1 - Вододайна зона

II. Технологични указания и параметри на технологичната инфраструктура

1. Дървесината в насаждението да се добива при спазване на технологичната схема по т. I

2. Сечта ще се извършва с (моторен трион, ръчно, машини; кастренето на отсечените стъбла се извършва: в сечище, на временен склад) БМТ.....

3. Извозът от сечището до временните складове ще се осъществява с жива теглителна сила и/или специализирана горска техника

на дълги/къси секции, сортименти, чипс и др.; с влачене по терена, изцяло натоварени.....

4. Проектирани нови горски автомобилни пътища съгласно Наредба 5 за строителството в горските територии без промяна на предназначението им: дължинам. ширинам

5. Изграждане/ремонт на временни извозни горски пътища (вярното се подчертава):

5.1. Тракторни допустимо разстояние между тяхм (не по-малко от 40 м), дължинам, ширина 4 м.

5.2. Коларски - разстояние между тях.....м (не по-малко от 40 м), дължинам, ширина ... м

6. Просеки за въжени линии: бр.

допустимо разстояние между просеките м., дължина м., ширина м.

7. Направа на просекибр.

допустимо разстояние между тяхм., дължинам., ширина м.

8. Изграждане на нови временни складове (бр., площ в ха)

9. Мерки за опазване на оставащите на корен дървета, подраства, младиянка и почвата Робертска
за сечта в просека, запазваща останките на корен дървета

10. Начини на почистване на сечището - Разхвърляне на отпадъците по цялата площ

11. Материалите ще се извозят до временен склад.....

когато мястото на временния склад няма данни, позволяващи точното му определяне или попада извън мащаба на схемата по т. I, се посочват географските му координати в градуси, минути и секунди.

12. Други указания:

Да се изнасят битовите отпадъци от сечището извън горските територии на определените за това места.

13. Всички операции по подготвителните и основните работи да се извършват съгласно изискванията на Правилника за здравословни и безопасни условия на труд в горите и правилата за противопожарна

Изготвил: Росен Цветков - напущан /подпис, име и фамилия/

дата: 26.03.2013г.

Място на издаване ДГС София

№ и дата на удостоверение за упражняване на лесовъдска практика: 8154/11.04.2013г.

ЗАПОЗНАТ с технологичния план: /потвържда се след издаването на позволителното за сеч/

Лицето по чл. 108, ал. 2 от ЗГ, на което е издадено позволително за сеч №

/трите имена, подпис, дата - /

№ и дата на удостоверение за упражняване на лесовъдска практика: /

Одобрил:

/име, фамилия и подпис:/

дата: Г.,

№ и дата на удостоверение за упражняване на
лесовъдска практика: /

Утвърдил:

/име, фамилия/, подпис:

/попълва се само в случаите на чл. 53, ал. 4 от НСГ/

дата: Г.,

№ и дата на удостоверение за упражняване на
лесовъдска практика: /**ТЕХНОЛОГИЧЕН ПЛАН №**

За добив на дървесина от отдел "438" подотдел "Ф"

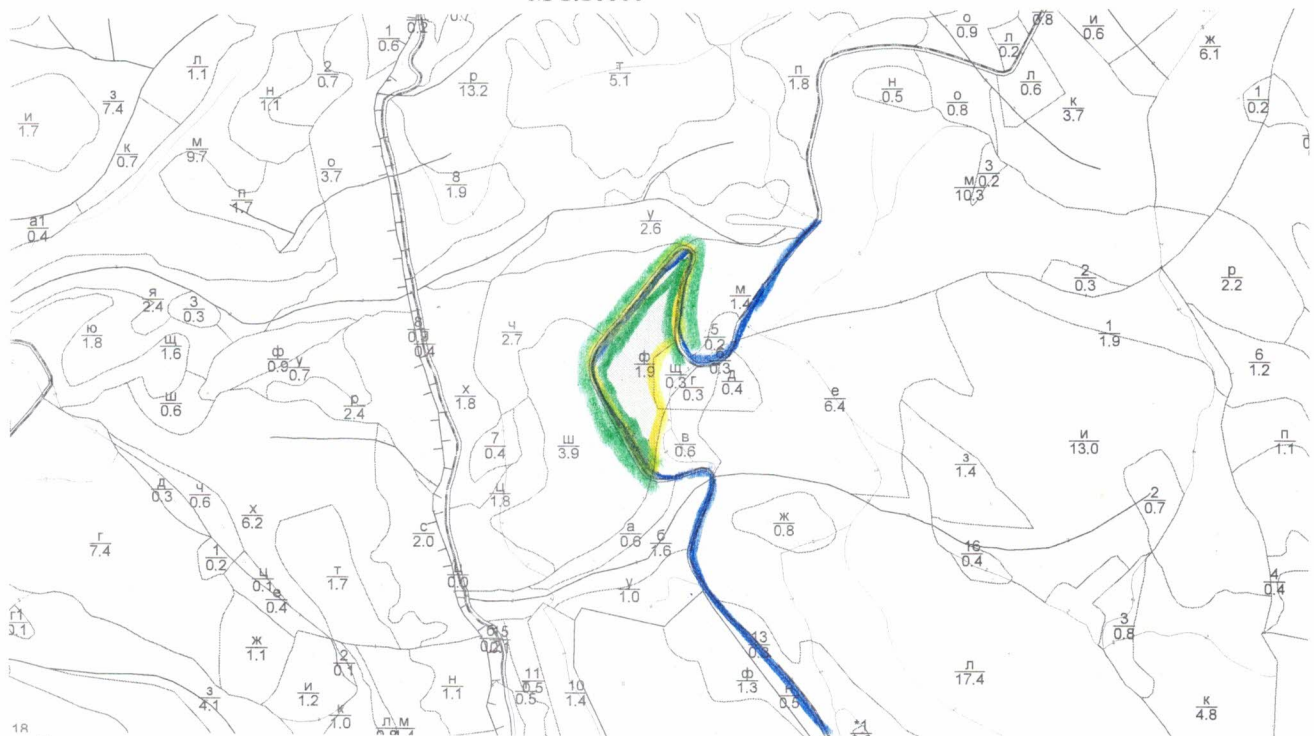
На ТП ДГС/ДЛС/УОГС /попълва се само за държавни гори/

Община Столична; Землище гр. София;

имот с (кадастрален идентификатор/КВС) № , /попълва се само за недържавни гори/

I. Схема за добива на дървесина от насаждението

М 1:10000

**Легенда:**

± ± ± ± проектирани коларски вр. извозни пътища

съществуващи извозни пътища

съществуващ автомобилен път

просека

подотдел

снеговал/снеголом

» » » » проектирани тракторни вр. извозни пътища

временен склад

xxxxxxx трасе на въжена линия

=+=+=+ проектиран автомобилен път

недостъпно

.....

На схемата задължително се нанасят контурите на насаждението/имота, съществуващите и проектирани временни горски пътища, просеките, просеките за въжени линии, извозни пътища, временни складове както и връзката им със съществуващата автомобилна пътна мрежа.

II. Технологични указания и параметри на технологичната инфраструктура

1. Дървесината в насаждението да се добива при спазване на технологичната схема по т. I

2. Сечта ще се извършва с (моторен трион, ръчно, машини; кастренето на отсечените стъбла се извършва: в сечище, на временен склад) БМТ

3. Извозът от сечището до временните складове ще се осъществява с жива теглителна сила и/или специализирана горска техника
на дълги/къси секции, сортименти, чипс и др.; с влачене по терена, изцяло натоварени
4. Проектирани нови горски автомобилни пътища съгласно Наредба 5 за строителството в горските територии без промяна на предназначението им: дължинам. широчинам
5. Изграждане/ремонт на временни извозни горски пътища (вярното се подчертава):
5.1. Тракторни допустимо разстояние между тяхм (не по-малко от 40 м), дължинам, широчина 4 м.
5.2. Коларски - разстояние между тях.....м (не по-малко от 40 м), дължинам, широчина ... м
6. Просеки за въжени линии: бр.
допустимо разстояние между просеките м., дължина м., широчина м.
7. Направа на просекибр.
допустимо разстояние между тяхм., дължинам., широчина м.
8. Изграждане на нови временни складове (бр., площ в ха)
9. Мерки за опазване на оставащите на корен дървета, подраства, младиняка и почвата
10. Начини на почистване на сечището - Разхвърляне на отпадъците по цялата площ.....
11. Материалите ще се извозят до временен склад.....
когато мястото на временния склад няма данни, позволяващи точното му определяне или попада извън мащаба на схемата по т. I, се посочват географските му координати в градуси, минути и секунди.
12. Средно извозно разстояние ..150м;
13. Други указания:
- Да се изнасят битовите отпадъци от сечището извън горските територии на определените за това места.
14. Всички операции по подготвителните и основните работи да се извършват съгласно изискванията на Правилника за здравословни и безопасни условия на труд в горите и правилата за противопожарна безопасност в горите.

Известно ми е, че за посочени или попълнени неверни данни в настоящия документ нося наказателна отговорност по реда на Глава девета от Наказателния кодекс,

Изготвил: Иветан Берилов /подпис, име и фамилия/

дата: 11.05.2020 г.,

Място на издаване ..Солун

№ и дата на удостоверение за упражняване на лесовъдска практика: 6306/26.03.2012г.

ЗАПОЗНАТ с технологичния план: /попълва се след издаването на разрешителното за сеч/

Лицето по чл. 108, ал. 2 от ЗГ, на което е издадено разрешително за сеч №

/трите имена, подпис, дата -/

№ и дата на удостоверение за упражняване на лесовъдска практика: /